



ACTUALIZACIÓN DEL PLAN DE DESARROLLO URBANO DE CENTRO DE POBLACIÓN DE PUERTO VALLARTA JALISCO








PLAN PARCIAL DE DESARROLLO URBANO DISTRITO URBANO 9

SIMBOLOGÍA

-  PREDIO DE PROPIEDAD PÚBLICA
-  CLAVE DE PREDIO

*FUENTE: INFORMACIÓN OFICIAL CATASTRALES Y PATRIMONIO

INFORMACION COMPLEMENTARIA

-  LIMITE DE CENTRO DE POBLACIÓN
-  LIMITE DE AREA DE APLICACIÓN
-  LIMITE DE SUBDISTRITO
-  LIMITE DE COLONIAS
-  CURVAS DE NIVEL @ 5 MTS
-  TRAZA
-  CARRETERA FEDERAL MÉXICO 200

TENENCIA DEL SUELO PROPIEDAD PUBLICA **D3-02**

0 100 250 500 AGOSTO DEL 2012
 ESCALA: 1:17,500

H. AYUNTAMIENTO DE PUERTO VALLARTA, JALISCO
 DIRECCIÓN DE PLANEACIÓN URBANA

